ROSLAGENS BÅTFÖRBUND

R

B F

Roslagens Båtförbund

- Bildades den 25 mars 1966 i Östhammar
  Hallsta BK, Hargshamns BK, Östhammars SS

- Nu 29 medlemsklubbar med ca 6 200 registrerade medlemmar längs Upplandskusten från Enviken till Karlholm

Regionalt skärgårdssamarbete

H BF

Bildat 1958

GBF

Gästriklands BåtFörbund

ROSLAGENS BÅTFÖRBUND

R B F

Regionalt skärgårdssamarbete

Började 2014 med ett möte i Gävle på initiativ av Gästriklands båtförbund och Gävle kommun

Syfte

Förbättra förutsättningarna för fritidsbåtliv, turism och näringsverksamhet längs kusten och i våra skärgårdar

Förstudie genomfördes 2015. Presenterades 2016

Regionalt skärgårdssamarbete

Intressenter i dag

- ✓ Länsstyrelserna i Uppsala och Gävleborgs län
- ✓ Regionerna Uppsala och Gävleborg
- ✓ Kommunerna Östhammar, Tierp, Älvkarleby, Gävle, Söderhamn, Hudiksvall, Nordanstig
- ✓ Upplandsstiftelsen
- ✓ Båtförbunden Hälsingland, Gästrikland, Roslagen
- ✓ Flera projekt t.ex. KOMPIS, St Olav Waterway, Smart Marina, Portmate, BATSECO, Kustnära mötesplatser m.fl.

Regionalt skärgårdssamarbete

Landorganisationerna

- Infrastruktur

  - Gästhamnar, besökshamnar, naturhamnar, naturreservat , sjömätning, utprickning, soptömning, toaletter, broschyrer mm

Båtförbunden

- Hamn- och farledsbeskrivning

  - Samarbete med producent

Hamn- och farledsbeskrivning

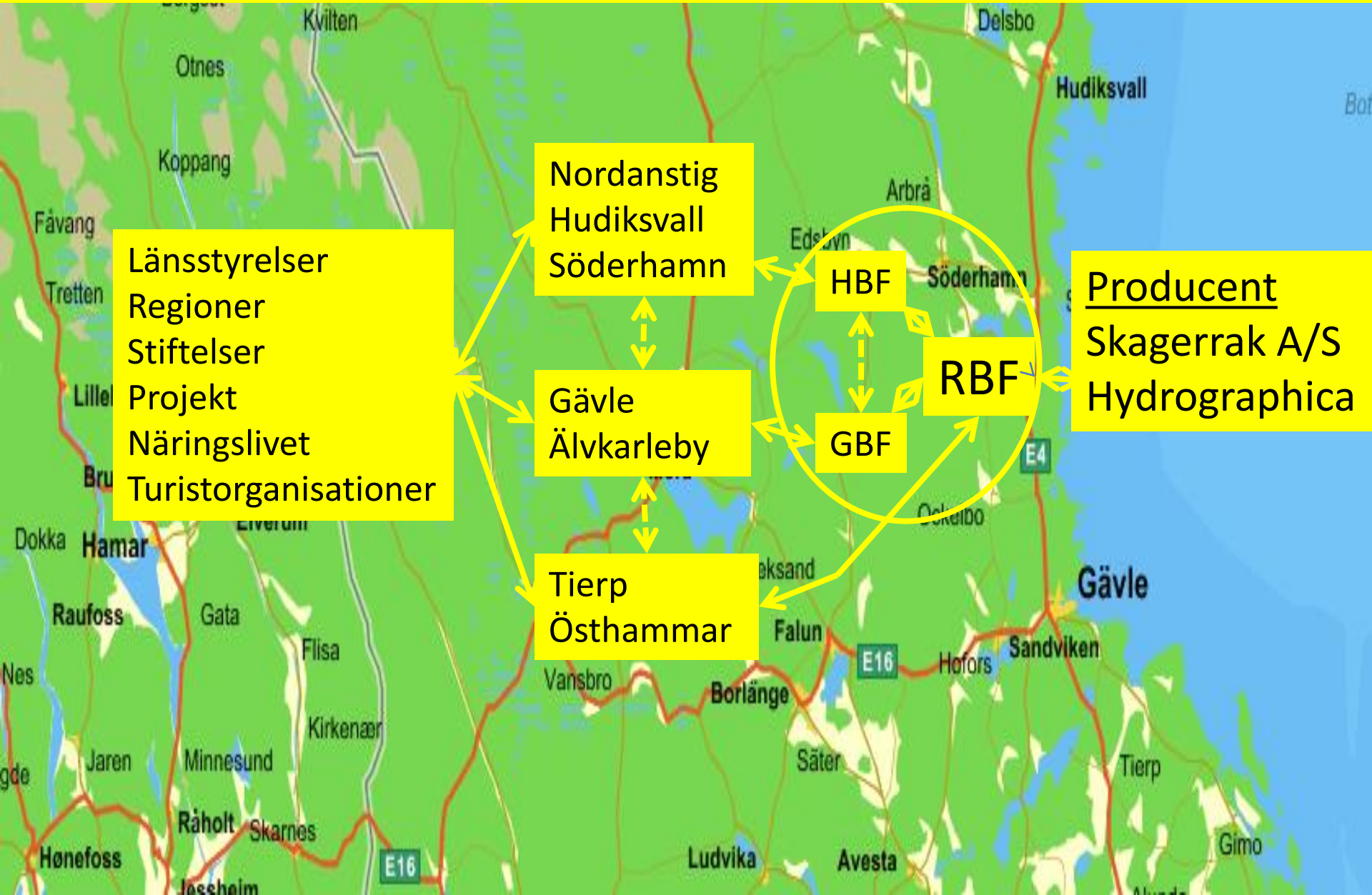

Hamnguiden 10. Arholma-Höga Kusten

Hamnguiden 10. Arholma-Höga Kusten

Sammanhållande: Roslagens Båtförbund

Producent: Skagerrak A/S och Hydrographica

- ✓ Sträckan Arholma – Örnsköldsvik
- ✓ Ca 200 hamnar
- ✓ Bok och digital utgåva. Samma som tidigare Hamnguider
- ✓ Färdig produkt senast första kvartalet 2023
- ✓ Finansiellt tillskott 400 000 kr utöver bokförsäljning och digital prenumeration

Hamnguiden 10. Arholma-Höga Kusten

Medfinansiärer

- SBU
- SMBF
- Näringslivsbolaget i Sundsvall AB
- Höga Kusten Destinations AB
- Samtliga 12 kustkommuner från Östhammar till Örnsköldsvik

ROSLAGENS BÅTFÖRBUND
R
B
F

Öregrunds gästhamn

Öregrunds övärld

Naturhamnar • Öar • Ankring

– från Arholma till Örskär

Björn Geijer
Peter Bergström
Anders Hellberg
Kerstin Benckert

BRIXHAM BOOKS

MÄLARENS BÅTFÖRBUND

Anders Knutas

Mariefred

e-post: info@edunautic.se

telefon: 0704 456 498

terås
Enköping
Grönsö
Röka
ström
Strängnäs
Mälaren

Ny sjömätning 2018

multibeamlod - 512 strålar

100 % bottentäckning

djupen positioneras inom några cm

mätningar enligt en internationell standard

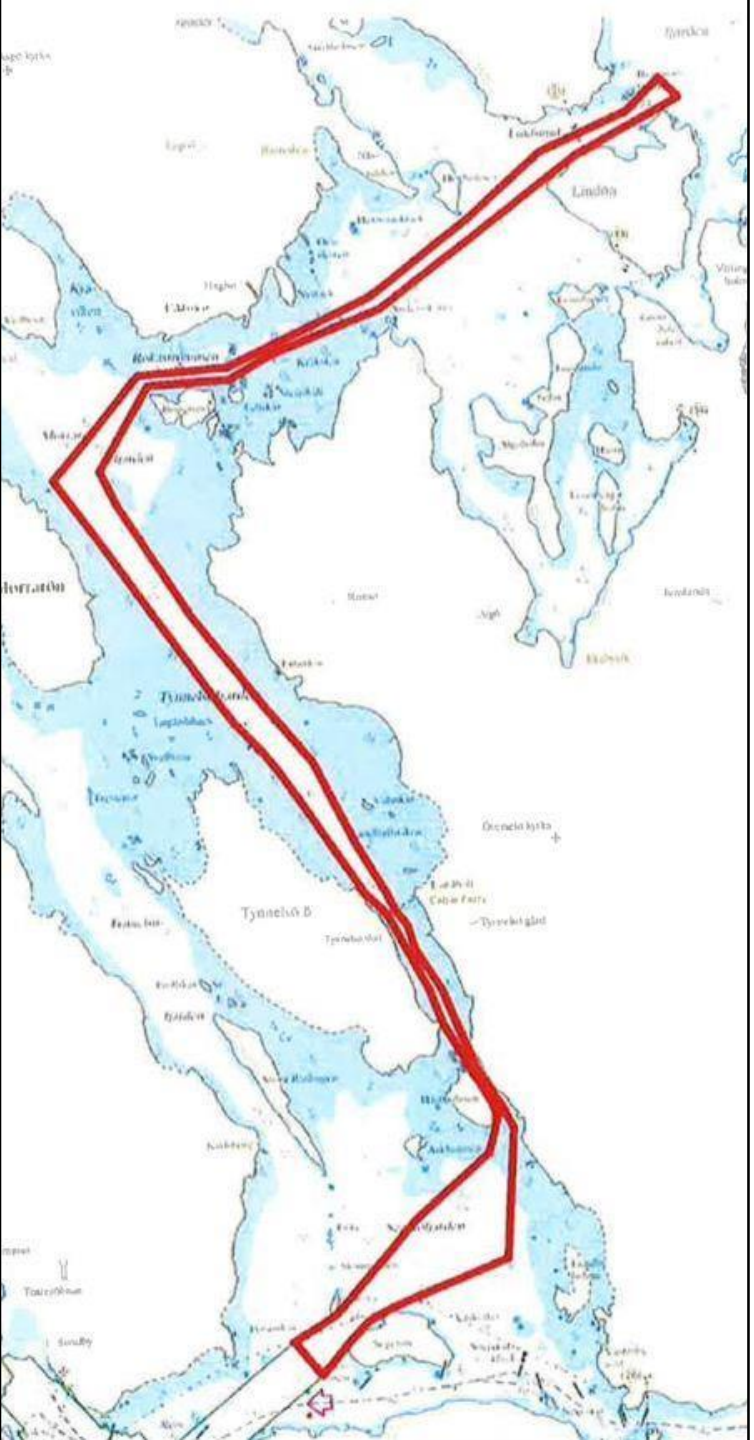

Sjömätningsytan

Förhoppning 1:
öppning sommaren 2019

Prickarna ute 11 juni

Förhoppning 2:
Vattendjup på >2,30 m

Resultat: >2,20 m

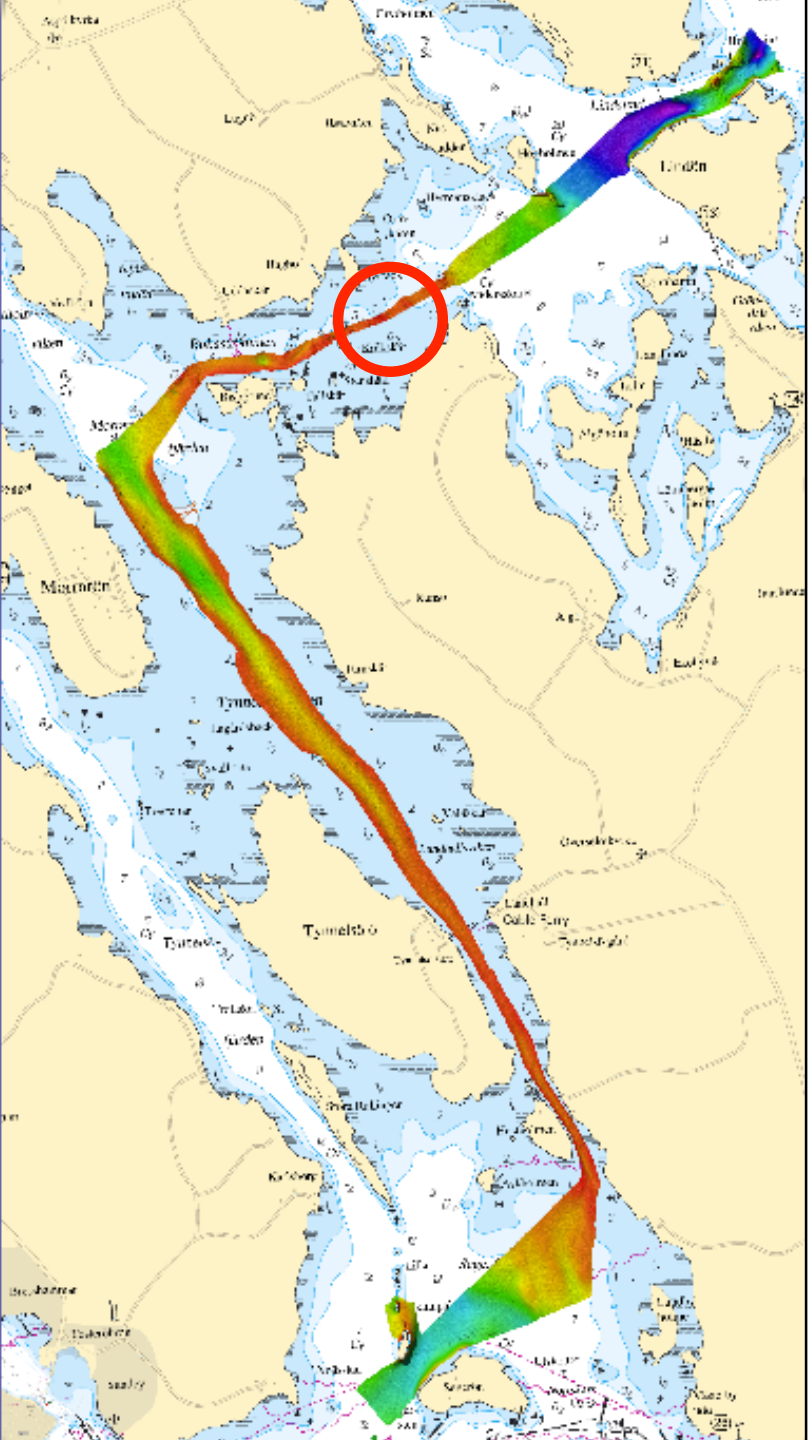

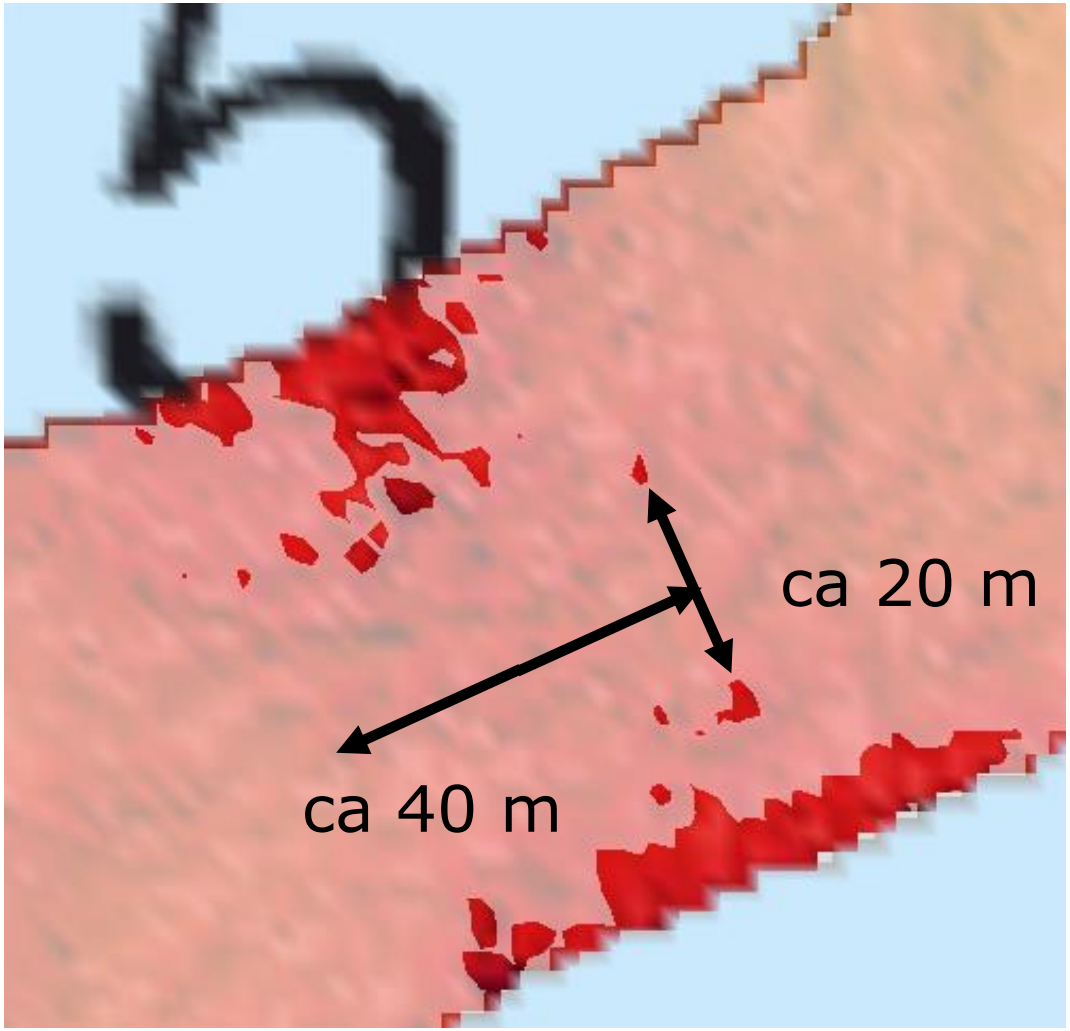

Grundare än 2.20

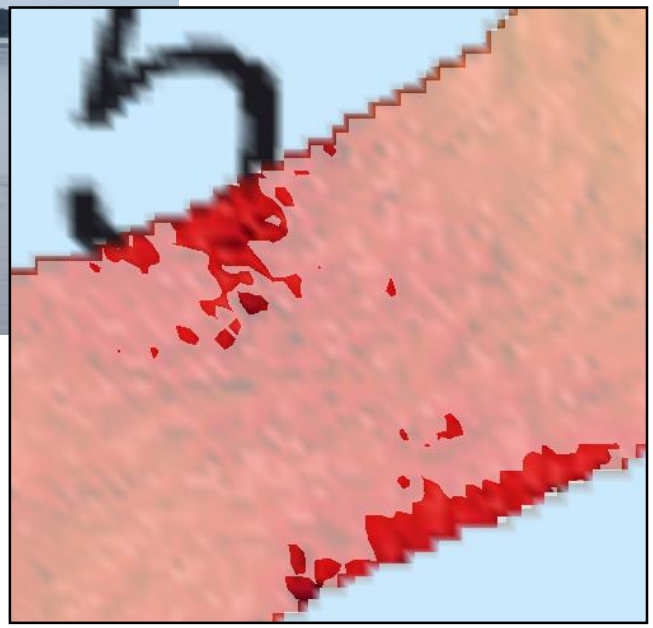

Vid Nystack finns fyra sjömärken
- sjökortet kan redovisa två

Grundare än 2,20

Katalog & Lager

För att se leden:

Skriv i en sökmotor: **Kartvisare Fyren**

Katalog & Lager
udden
Högholmen
Hermansklack
Orm-
skären
Hagbo
Nystack
Uddaskär
Andersskäret
Rokaströmmen
Kråkskär
Stenshäll
Bispgrund
Tallskär

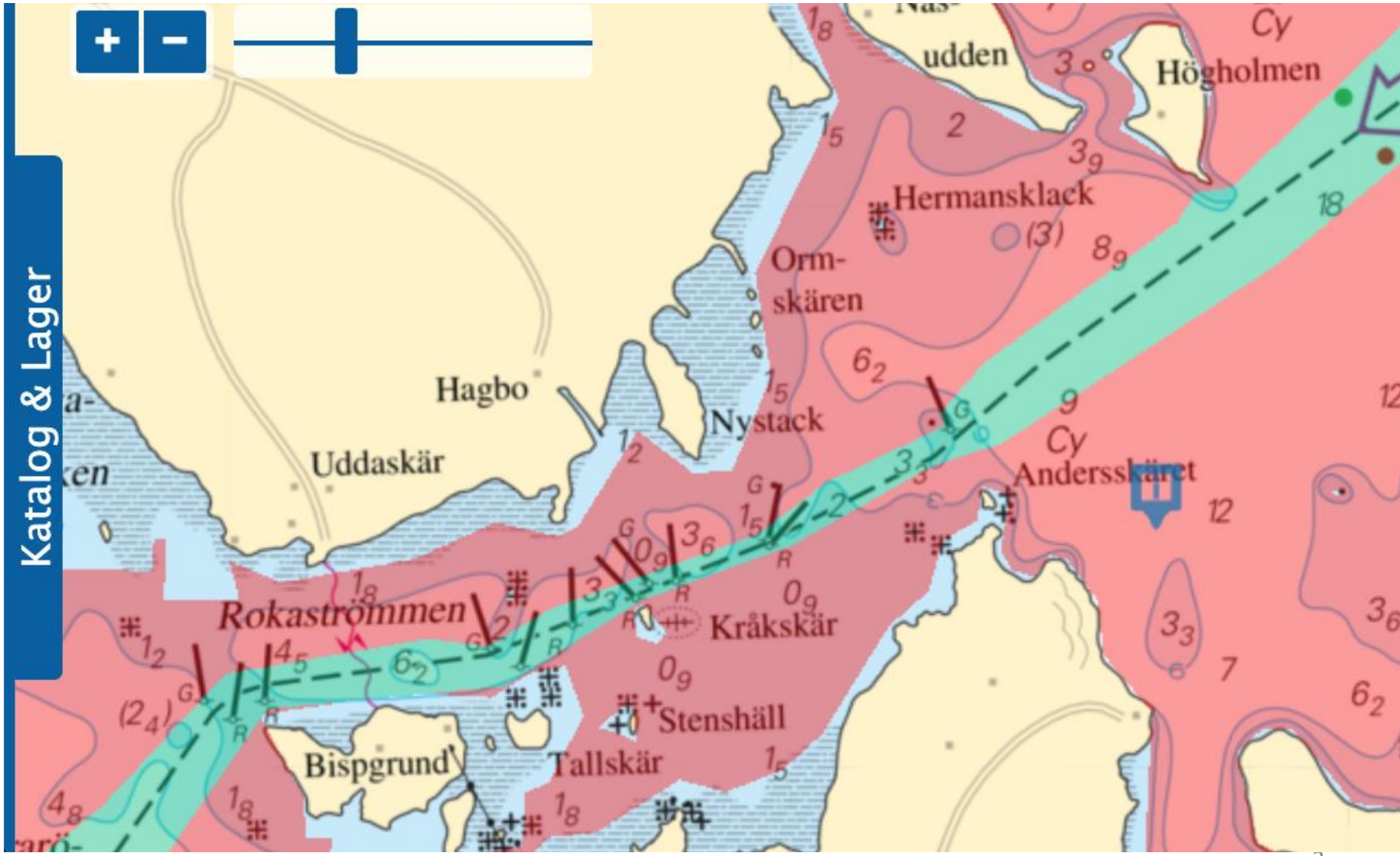
Katalog & Lager
udden
Högholmen
Hermansklack
Orm-
skären
Hagbo
Nystack
Uddaskär
Andersskäret
Rokaströmmen
Kråkskär
Stenshäll
Bispgrund
Tallskär

Prickarna på rätt ställe i sjökortet
- men i den gamla djupdatan

- beslut om farledens sträckning ✓
- fastställande av sjömätningsyta ✓
- offerter för sjömätning inhämtas ✓
- genomförande av sjömätning ✓
- analys av sjömätningsrapporten ✓
- upprättande av utmärkningsplan ✓
- ansökan om tillstånd hos TS ✓
- utsättning av sjömärken ✓
- löpande kontroll och underhåll av sjömärken ✓